



OBEC LICHKOV

Lichkov čp. 203, psč. 561 68 – výdejní místo Lichkov, okr. Ústí nad Orlicí

Č.j.:OULi/437/eč.525/2022-STAR

Lichkov 14. dubna 2022

Přílohy – počet/listů: 0/0

Počet listů: 2

Spisový/skartační znak: 104.1/A.5

VEŘEJNÁ VYHLÁŠKA

Zastupitelstvo obce Lichkov, příslušné podle ustanovení § 6 odst. 5 písm. c) zákona č. 183/2006 Sb., o územním plánování a stavebním řádu (stavební zákon), ve znění pozdějších předpisů, za použití ustanovení § 43 odst. 4, § 54 odst. 2 stavebního zákona, ve spojení s § 55 stavebního zákona, § 171 zákona č. 500/2004 Sb., správní řád, § 13 a přílohy č. 7 vyhlášky č. 500/2006 Sb., o územně analytických podkladech, územně plánovací dokumentaci a způsobu evidence územně plánovací činnosti, na základě usnesení Zastupitelstva obce Lichkov č. 26/22 ze dne 11. dubna 2022

vydává ZMĚNU Č. 1 ÚZEMNÍHO PLÁNU LICHKOV opatřením obecné povahy

Změna územního plánu zahrnuje celé správní území obce.

Změna územního plánu obsahuje textovou a grafickou část výrokovou (závaznou) a odůvodnění.

Jelikož není vzhledem k rozsahu možné zveřejnit na úřední desce celou změnu územního plánu včetně úplného znění, bude její znění po dobu 15 dní k nahlédnutí na Obecním úřadě Lichkov č.p. 203, 561 68 Lichkov a na Městském úřadě Králíky, odboru územního plánování a stavební úřad, Velké náměstí 5, 561 69 Králíky a v elektronické podobě na internetových stránkách obce Lichkov www.lichkov.cz a města Králíky www.kraliky.eu, a to včetně úplného znění územního plánu vydaného po této změně č. 1 dle § 55c stavebního zákona (zahrnuje změnu a původní text).

Obsahem porřízení změny č. 1 pořizované zkráceným postupem bylo prověření změny funkčního využití 4 lokalit:


- Lokalita 1 – pozemky parc. č. st. 241, st. 237, st. 249, st. 294, 483/4, 534/3, 1305/15, 1372, 1305/14 k. ú. Lichkov – změna využití pozemků z plochy smíšené výrobní (VS) a plochy veřejných prostranství – veřejná prostranství (PV) na plochy občanského vybavení – veřejná infrastruktura (OV);
- Lokalita 2 – pozemky parc. č. 3152, 3176, 3202 k. ú. Lichkov – změna využití z plochy zemědělské (NZ) na plochy smíšené obytné – venkovské (SV);

• Lokalita 3 – pozemky parc. č. 3207/1 (část), 3207/2 (část), 3206 (část), 3191 (část) k. ú. Lichkov – změna využití z plochy zemědělské (NZ) na plochy smíšené obytné – venkovské (SV);

• Lokalita 4 – pozemek parc. č. 1390, k. ú. Lichkov – změna využití z plochy zeleně – přírodního charakteru (ZP) na plochy smíšené obytné – venkovské (SV).

Proti změně Územního plánu č. 1 Lichkov, vydané opatřením obecné povahy nelze podat opravný prostředek (§ 173 odst. 2 zákona č. 500/2004 Sb., správní řád).

Opatření obecné povahy nabývá účinnosti patnáctým dnem po dni vyvěšení veřejné vyhlášky.


.....
Stanislav Moravec
místostarosta






.....
Mgr. Roman Richtr
starosta

Vyvěšeno na úřední desce obecního úřadu dne: 14. dubna 2022

Sejmuto z úřední desky obecního úřadu dne:-2-05-2022.....

Zveřejnění vyhlášky bylo shodně provedeno na elektronické úřední desce.

Tento dokument je zveřejněn na www.lichkov.cz
z vlastinné povahy a bez náhrady
na úřední desce Lichkov


14-04-2022
Mgr. Roman Richtr
starosta obce Lichkov
-2-05-2022

Mgr. Roman Richtr
starosta obce Lichkov