
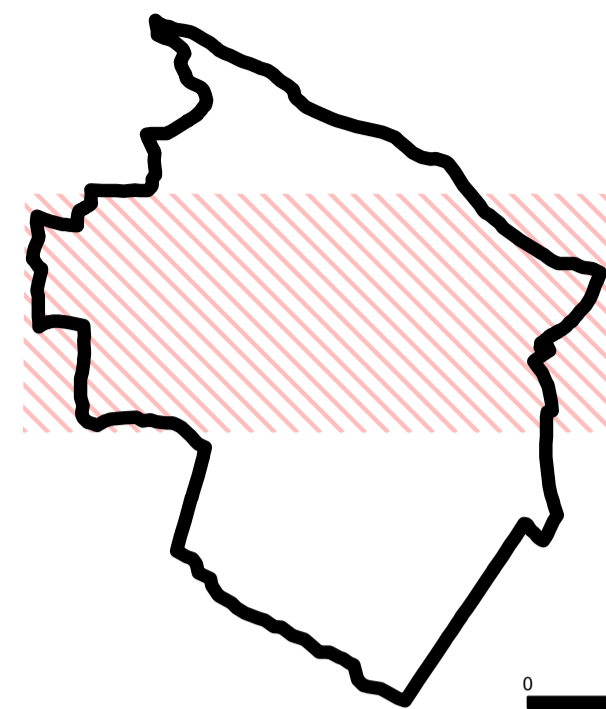


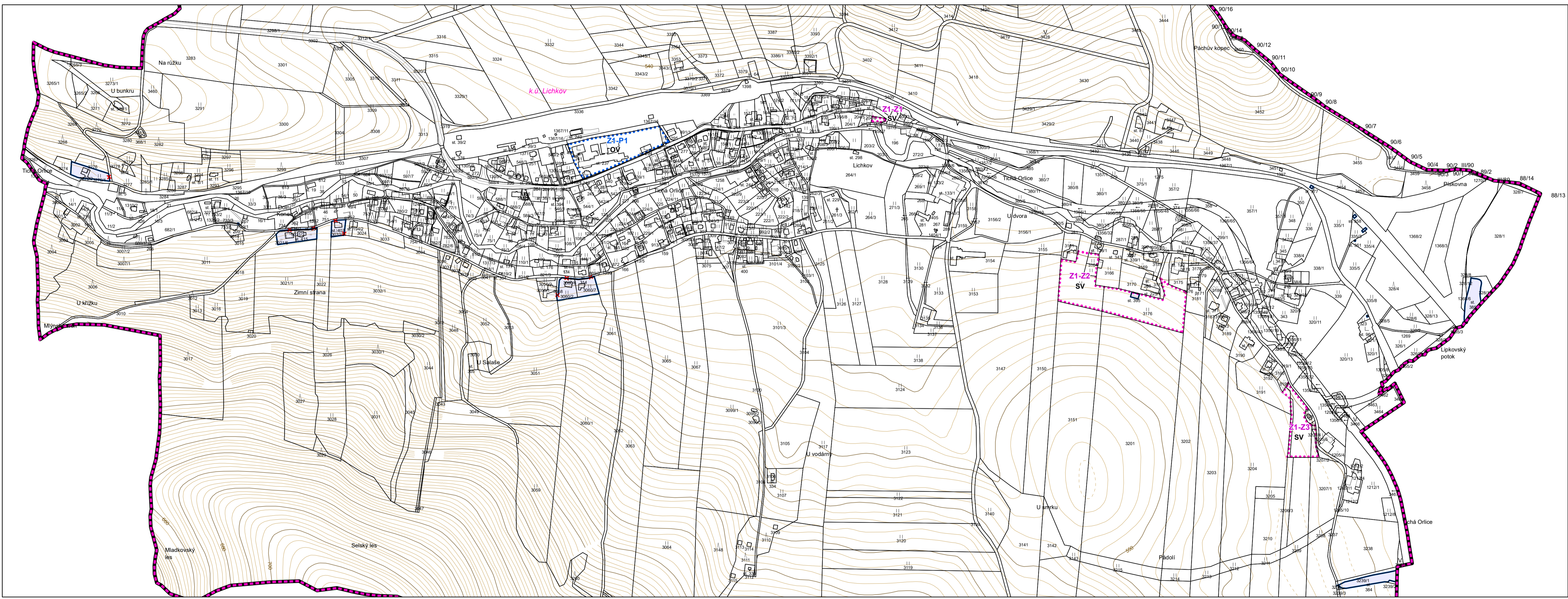
ÚZEMNÍ PLÁN LICHKOV

Změna č. 1

I.2.a. VÝKRES ZÁKLADNÍHO ČLENĚNÍ ÚZEMÍ



MĚŘÍTKO 1 : 5 000



HRANICE

- hranice řešeného území
- hranice katastrálního území
- úprava hranice zastavěného území k 1. 7. 2021
- zastavitelné plochy
- plochy přestavby

Poznámka:
 ✖ - zrušení záměru platné ÚPD
 Z1-... - označení ploch změn Změny č. 1
 SV... - kód způsobu využití ploch změn - viz Hlavní výkres

HLAVNÍ PROJEKTANT — ODPOVĚDNÝ ZÁSTUPCE ZHOTOVITELE Ing. arch. Alena Koutová, ČKA č. 00750	PROJEKTANT kolektiv zhotovitele	ZHOTOVITEL IČ 01807935
OBJEDNATEL / POŘIZOVATEL Obec Lichkov / Městský úřad Králky	KRAJ Pardubický	OBEC Lichkov
Územní plán Lichkov Změna č. 1		ZAKÁZKOVÉ ČÍSLO 03813142
		ÚČELOVÝ STUPEŇ ÚPD
		FORMÁT 980 x 900 mm
		PROFESE URB
		DATUM 03/2022
Výkres základního členění území - výřez		MĚŘÍTKO 1:5 000
		ČÍSLO I.2.a.