



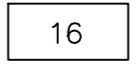
























# ÚZEMNÍ STUDIE LICHKOV PLOCHA Z7

## VÝKRES DOPRAVNÍ A TECHNICKÉ INFRASTRUKTURY

### LEGENDA

-  hranice řešené plochy
-  hranice zastavěného území
-  hranice budoucího zastavěného stavebního pozemku \*
-  část budoucího zastavěného stavebního pozemku \* určená pro umístění stavby hlavního a přípustného využití
-  číslo stavebního pozemku
-  část budoucího zastavěného stavebního pozemku \* určená pro umístění staveb souvisejících a podmiňujících hlavní či přípustné využití včetně garáže
-  návrh parcelace
-  uliční čára
-  místní komunikace
-  sjezd z místní komunikace
-  budoucí dopravní napojení

### TECHNICKÁ INFRASTRUKTURA

- | stav  | návrh   |   |
|---|---|---|
|    |    | vodovod, včetně místa napojení                |
|   |   | kanalizace, včetně místa napojení             |
|  |  | nadzemní vedení VN, včetně OP                 |
|  |  | nadzemní vedení NN                            |
|  |  | sloup   |
|  |  | podzemní vedení NN, včetně místa napojení     |
|  |  | telekomunikační vedení, včetně místa napojení |
|  |  | vodní tok, přeložka vodního toku              |

\* §2 odst. 1 písm. c) stavebního zákona

