



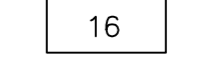













ÚZEMNÍ STUDIE LICHKOV PLOCHA Z7

HLAVNÍ VÝKRES

LEGENDA

-  hranice řešené plochy
-  hranice zastavěného území
-  hranice budoucího zastavěného stavebního pozemku *
-  část budoucího zastavěného stavebního pozemku * určená pro umístění stavby hlavního a přípustného využití
-  číslo stavebního pozemku
-  část budoucího zastavěného stavebního pozemku * určená pro umístění staveb souvisejících a podmiňujících hlavní či přípustné využití včetně garáže
-  návrh parcelace
-  zeleň soukromá a vyhrazená
-  místní komunikace
-  sjezd z místní komunikace
-  veřejná zeleň včetně mobiliáře pro každodenní oddech, rekreaci a sportovní využití
-  budoucí dopravní napojení

REGULAČNÍ PRVKY

-  stavební čára otevřená
-  uliční čára
-  vysoká zeleň – stav
-  vysoká zeleň – návrh

* §2 odst. 1 písm. c) stavebního zákona



1:500