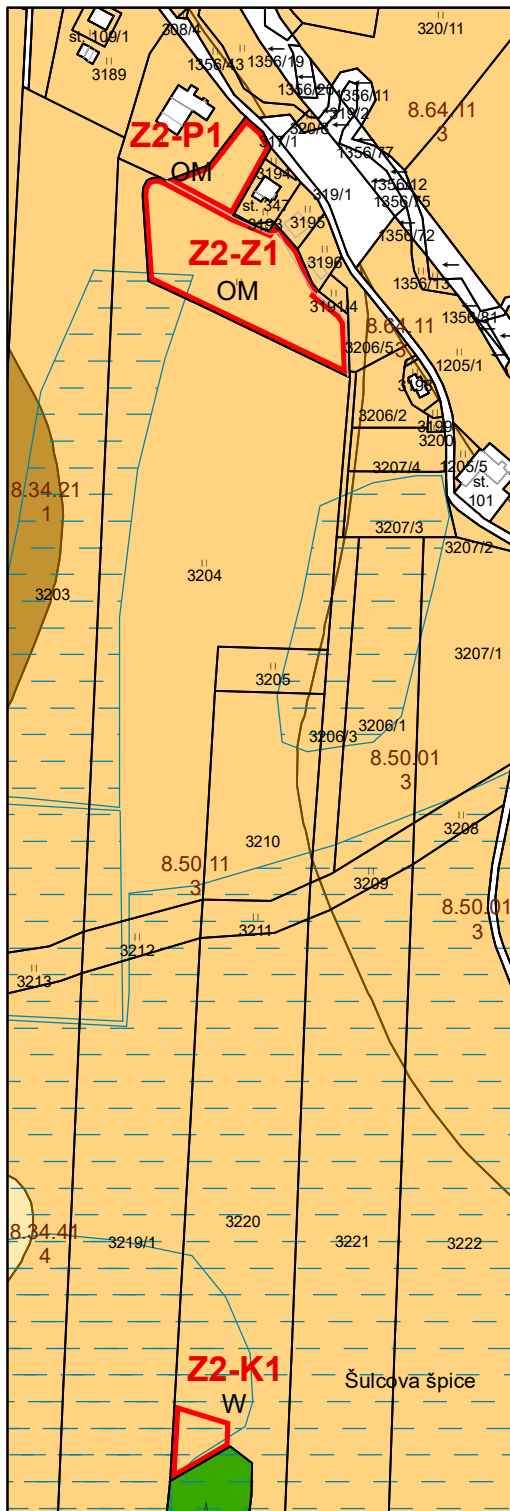
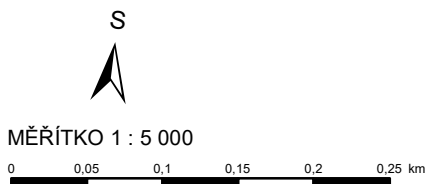



# ÚZEMNÍ PLÁN LICHKOV

Změna č. 2

## II.2.c. VÝKRES PŘEDPOKLÁDANÝCH ZÁBORŮ PŮDNÍHO FONDU - VÝŘEZ




### HRANICE


 zábor půdního fondu


### INVESTICE DO PŮDY


 investice do půdy - plošné odvodnění

### ZÁBOR PŮDNÍHO FONDU


 hranice a kód BPEJ

 zemědělská půda I. třídy ochrany

 zemědělská půda III. třídy ochrany

 zemědělská půda IV. třídy ochrany

### PLOCHY LESNÍ

 pozemky určené k plnění funkcí lesa

### POZNÁMKA:

Z2 -... - označení ploch změn Změny č. 2

OM, W... - kódové označení ploch změn viz Hlavní výkres

Bílé plochy - není BPEJ s třídou ochrany.

